

«СОГЛАСОВАНО»  
Глава города Нижневартовска

\_\_\_\_\_ Д.А.Кощенко

« \_\_\_\_ » \_\_\_\_\_ 2022г.

«УТВЕРЖДАЮ»  
Руководитель образовательного  
учреждения

\_\_\_\_\_ Лопаткина Н.В.

« \_\_\_\_ » \_\_\_\_\_ 2022г.

«СОГЛАСОВАНО»

Врио начальника ОГИБДД  
УМВД России

по г.Нижневартовску

\_\_\_\_\_ Н.С.Козлов

« \_\_\_\_ » \_\_\_\_\_ 2022г.

## ПАСПОРТ

дорожной безопасности образовательного учреждения

**КАЗЕННОЕ УЧРЕЖДЕНИЕ  
ХАНТЫ-МАНСИЙСКОГО АВТОНОМНОГО ОКРУГА – ЮГРЫ  
«НИЖНЕВАРТОВСКАЯ  
ОБЩЕОБРАЗОВАТЕЛЬНАЯ САНАТОРНАЯ ШКОЛА»**

2022 год

**Лист согласования:**

<b>№ п/п</b>	<b>Должностное лицо</b>	<b>Подпись</b>
<b>1.</b>	Начальник отделения ДИиОД ОГИБДД Козлов Никита Сергеевич	
<b>2.</b>	Заместитель Главы города Директор Департамента по социальной политике администрации города Воликовская Ирина Олеговна	
<b>3.</b>	Директор Департамента ЖКХ администрации города Нижневартовска Сериков Сергей Евгеньевич	

## **АННОТАЦИЯ ПАСПОРТА ДОРОЖНОЙ БЕЗОПАСНОСТИ**

Паспорт дорожной безопасности КУ «Нижевартовская общеобразовательная санаторная школа» (далее Паспорт) является информационно-справочным документом, в котором отражаются сведения о соответствии учреждения требованиям дорожной безопасности, и устанавливаются требования, подтверждающие готовность учреждения обеспечивать проведение необходимых мероприятий по защите обучающихся, воспитанников связанных с дорожно-транспортным происшествием.

Паспорт дорожной безопасности составляется на текущий период и дополняется или корректируется по мере внесения изменений в документальные сведения, включенные в паспорт, с указанием причин и даты их внесения (например, завершение реконструкции или капитального ремонта, изменение схемы, и другие.). При заполнении паспорта дорожной безопасности образовательного учреждения разрешается вносить дополнительную информацию с учетом особенностей объекта образования.

Актуализация паспорта (переоформление) осуществляется каждые 3 года с момента его утверждения. Уточнение данных осуществляется ежегодно по состоянию на 1 января текущего года.

По окончании срока действия паспорта, его повреждении и невозможности дальнейшего ведения оформляется новый паспорт, в который из ранее заведённого паспорта переносится информация, не утратившая значения на момент его переоформления. Ранее заведенный паспорт хранится 3 года, уничтожается в установленном порядке и проходит процедуру повторного согласования.

Разработчики Паспорта: заместитель директора по АХР – Кадырова Л.Ю., заместитель директора по ВР Маликова А.А.

## **Общие сведения**

казенное учреждение Ханты-Мансийского автономного округа – Югры «Нижневартовская общеобразовательная санаторная школа»  
(наименование ОУ)

**Тип ОУ:** казенное учреждение

**Юридический адрес ОУ:** 628616 г.Нижневартовск, Комсомольский бульвар, 10

**Фактический адрес ОУ:** 628616 г.Нижневартовск, Комсомольский бульвар, 10

**Руководитель ОУ:** Лопаткина Наталья Викторовна

**Заместитель директора по учебной работе:** Ерёменко Марина Ивановна, 411808.

**Заместитель директора по воспитательной работе:** Маликова Альбина Адгамовна 411808.

**Ответственные работники муниципального органа образования:**

Начальник отдела обеспечения безопасности и прав участников образовательного процесса департамента образования администрации города

Лилия Исламовна Сарипова, 43-76-74

**Ответственные от Госавтоинспекции:**

Старший инспектор (по пропаганде БДД) ОГИБДД УМВД России по г. Нижневартовску Рангулова Ирина Сабирьяновна, 49-72-24

**Ответственные работники за мероприятия по профилактике детского травматизма:**

Свяжина Светлана Сергеевна, 411808

**Руководитель или ответственный работник дорожно-эксплуатационной организации, осуществляющей содержание УДС:**

Директор МБУ «Управления по дорожному хозяйству и благоустройству города Прилепин Александр Сергеевич, 63-12-26

**Количество учащихся:** 175

**Наличие уголка по БДД (место расположения)** 2 этаж, левое крыло, учебная рекреация

**Наличие класса по БДД (указать место расположения)** нет

**Наличие автогородка (площадки) по БДД** нет

**Наличие автобуса в ОУ** 1 автобус

**Владелец автобуса** КУ «Нижневартовская общеобразовательная санаторная школа»

**Время занятий в ОУ:**

Образовательный процесс с 8.00 до 16.30 часов в соответствии с расписаниями уроков, внеурочной деятельности, индивидуальных коррекционно-развивающих занятий. В режиме пятидневной недели, с понедельника по пятницу.

**Время работы летнего лагеря в ОУ:**

С 8.30 до 16.30 В режиме шестидневной рабочей недели с понедельника по субботу.

## **Телефоны оперативных служб:**

Единая дежурная диспетчерская служба: 112

Пожарная служба: 101

Полиция: 102

Скорая медицинская помощь: 103

Аварийная служба газа: 104

## Содержание

### 1. План-схемы образовательной организации:

1.1. Район расположения образовательной организации, пути движения транспортных средств и детей (обучающихся).

1.2. Организация дорожного движения в непосредственной близости от образовательной организации с размещением соответствующих технических средств организации дорожного движения, маршруты движения детей и расположение парковочных мест.

1.3. Маршруты движения организованных групп детей от образовательной организации к стадиону, парку или спортивно-оздоровительному комплексу.

1.4. Пути движения транспортных средств к местам разгрузки/погрузки и рекомендуемые безопасные пути передвижения детей по территории образовательной организации.

### 2. Информация об обеспечении безопасности перевозок детей специальным транспортным средством (автобусом):

2.1. Общие сведения.

2.2. Маршрут движения автобуса образовательной организации.

2.3. Безопасное расположение остановки автобуса у образовательной организации.

### 3. Приложение:

3.1. План-схема пути движения транспортных средств и детей при проведении дорожных ремонтно-строительных работ вблизи образовательной организации.

3.2. Организация работы по профилактике детского дорожно-транспортного травматизма.

## **1. План - схемы образовательного учреждения**

### **1.1. Район расположения образовательного учреждения, пути движения транспортных средств и детей (обучающихся, воспитанников).**

КУ «Нижевартовская общеобразовательная санаторная школа» расположена в 5 микрорайоне. Вокруг школы расположены жилые дома, МОШ №11, МОШ №9 и улично-дорожная сеть. Улицы: Мира, Нефтяников, Ленина, Жукова. На данных улицах расположены остановки общественного транспорта.

Территория, указанная в схеме, включает себя:

- здание и территорию КУ «Нижевартовская общеобразовательная санаторная школа» ;
- жилые дома;
- автомобильные дороги и тротуары 5 микрорайона

На схеме обозначено:

- расположение жилых, административных зданий и сооружений;
- уличные (наземные – регулируемые) пешеходные переходы на подходах к учреждению;
- дислокация существующих дорожных знаков и дорожной разметки;
- другие технические средства организации дорожного движения;
- направление движения транспортных средств по проезжей части;
- направление безопасного маршрута движения детей (учеников, обучающихся);
- автобусные остановки на улицах.



## **1.2. Организация дорожного движения в непосредственной близости от образовательного учреждения с размещением соответствующих технических средств организации дорожного движения, маршрутов движения детей и расположение парковочных мест.**

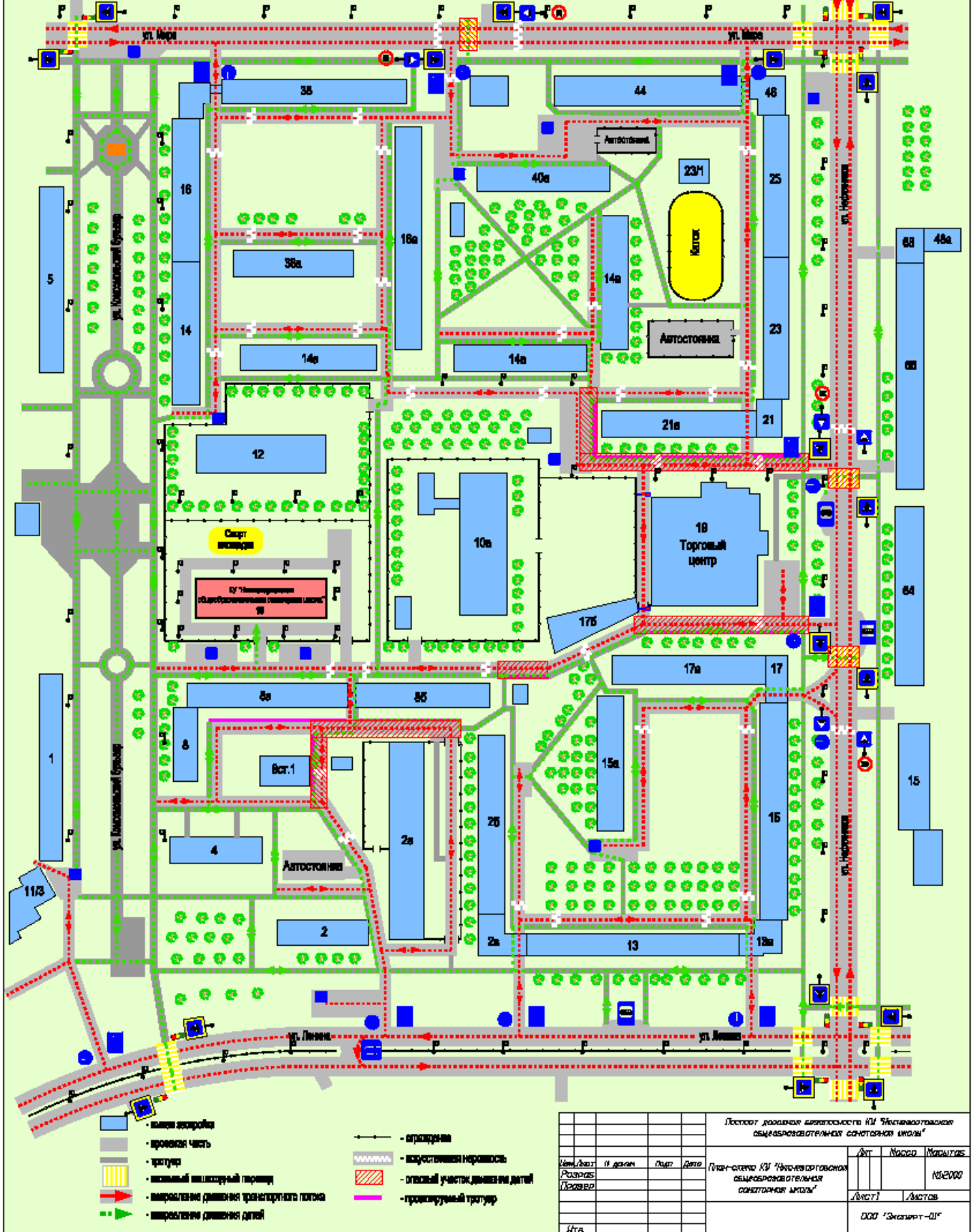
Схема организации дорожного движения предназначена для оптимизации безопасного дорожного движения и движения пешехода.

На схеме обозначено:

- автомобильные дороги внутридворовой территории 5 микрорайона, которые находятся в непосредственной близости от учреждения;
- искусственные неровности;
- направление движения обучающихся от остановок городского транспорта;
- направление движения транспортных средств;
- нумерация жилых зданий и сооружений;
- тротуары;
- зеленые насаждения (деревья).



Схема организации дорожного движения в непосредственной близости от образовательного учреждения с размещением соответствующих технических средств организации дорожного движения, маршрутов движения детей (обучающихся и воспитанников) и расположения парковочных мест



### **1.3. Маршруты движения организованных групп детей от образовательного движения к стадиону, парку или к спортивно-оздоровительному комплексу**

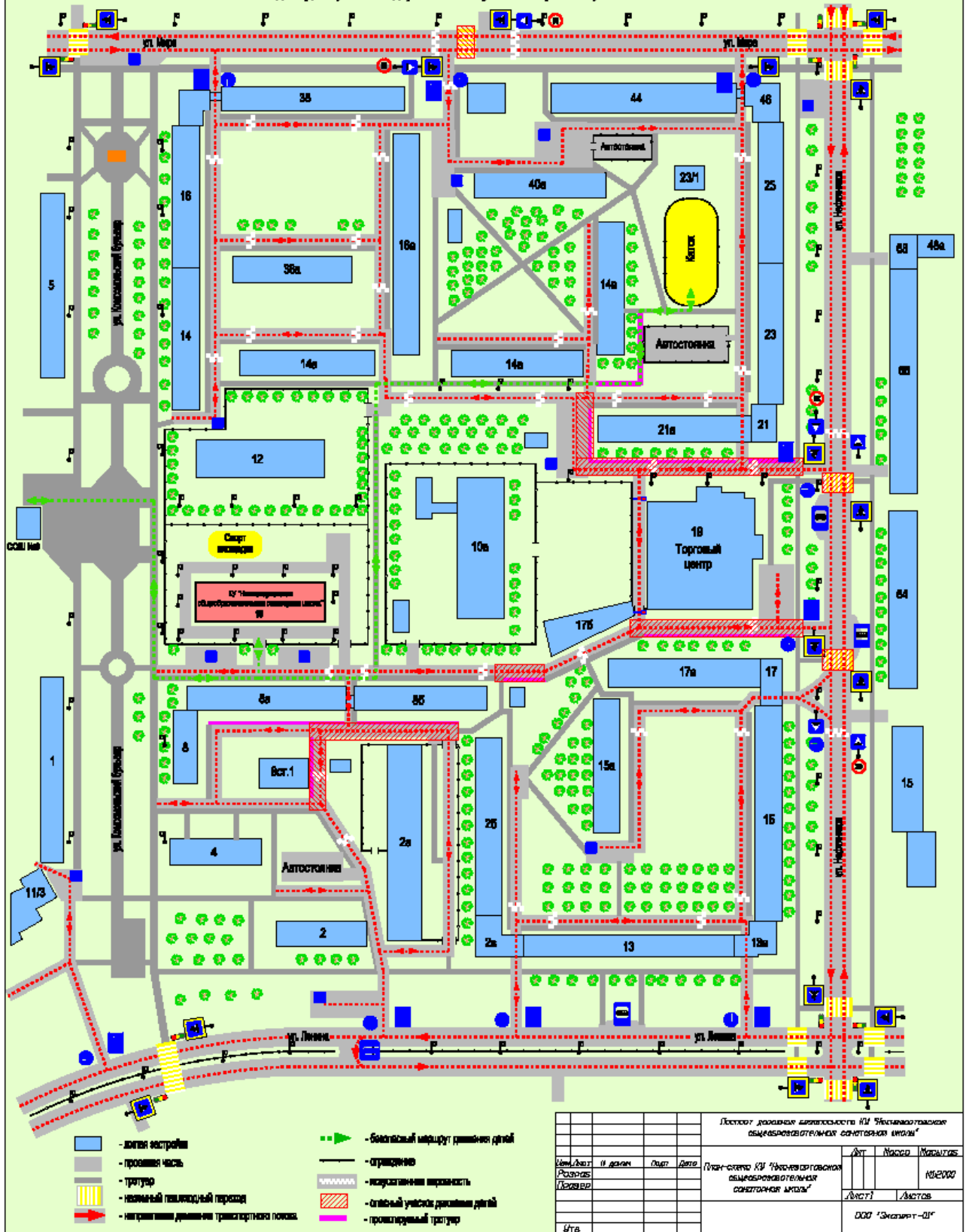
На схеме района расположения КУ «Нижневартковская общеобразовательная санаторная школа» указаны безопасные маршруты движения детей от школы к Комсомольскому бульвару.

Данная схема должна использоваться преподавательским составом при организации движения групп детей к местам проведения прогулок, занятий вне территории учреждения.

На схеме обозначено:

- автомобильные дороги внутридворовой территории 5 микрорайона, которые находятся в непосредственной близости от учреждения;
- искусственные неровности;
- направление движения обучающихся от остановок городского транспорта;
- направление движения транспортных средств;
- нумерация жилых зданий и сооружений;
- тротуары;
- зеленые насаждения (деревья).

Маршруты движения групп детей (обучающихся и воспитанников) от образовательного учреждения к стадиону, спортивно-оздоровительному комплексу и пожарной части





## **2. Информация об обеспечении безопасности перевозок детей специальными транспортным средством (автобусом).**

### **2.1. Общие сведения**

#### **Сведения об организации, оказывающей услуги по подвозу:**

Название организации	ООО «ПАТП-1»
ИНН/КПП	8603124353/860301001
Юридический адрес	628600 Ханты-Мансийский автономный округ -Югра, ул. Юго-западный промышленный узел, д. Панель №25
Телефон	8\3466\63-32-50
Руководитель (ФИО), должность	Директор Г.В. Калинин

### **2.2. Маршруты движения автобусов до образовательного учреждения.**

Подвоз учащихся осуществляется школьными автобусами по 4 маршрутам.

На схемах обозначены:

- автомобильные дороги;
- наименование улиц;
- места посадки/высадки обучающихся (автобусные остановки).

На протяжении всего маршрута следования школьных автобусов нет трудных (опасных) участков дорог.

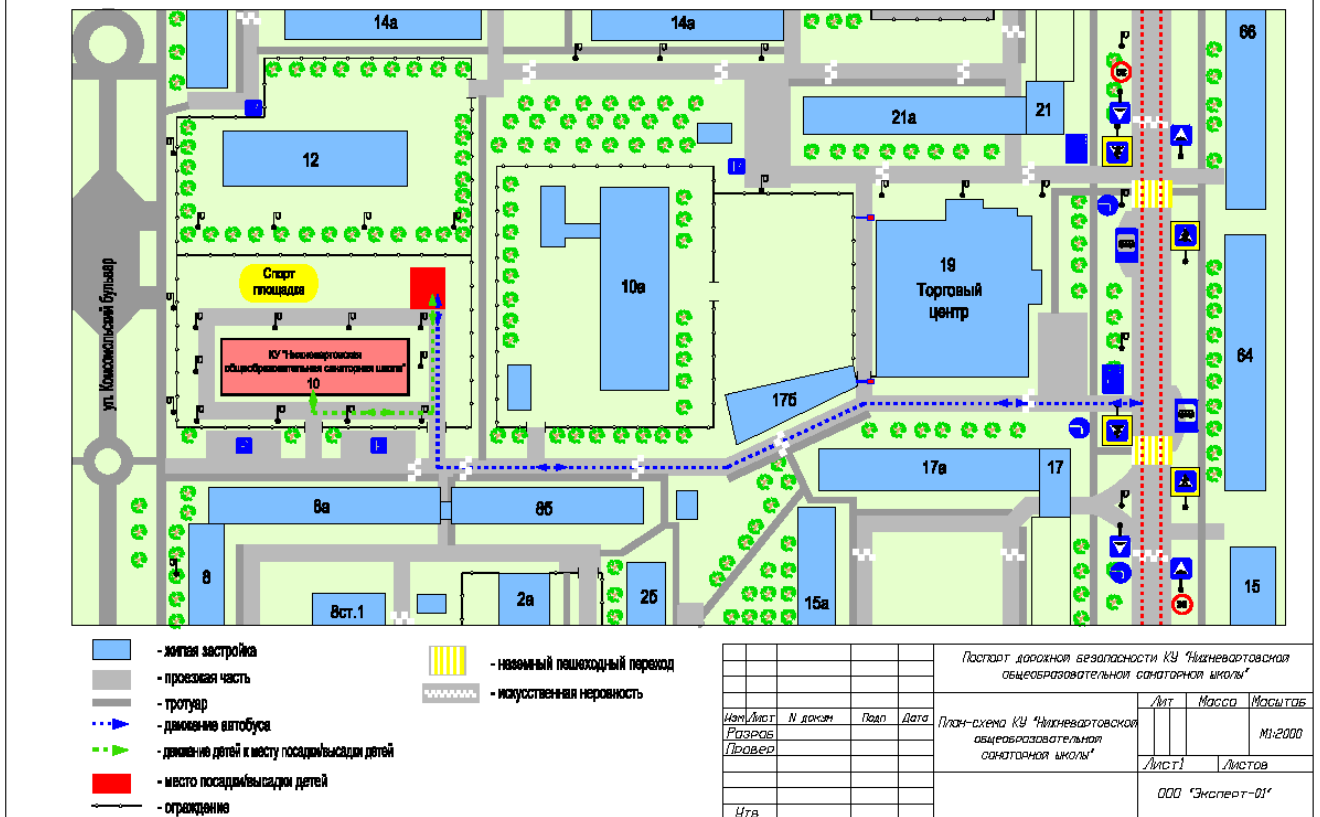
### **2.3. Безопасное расположение остановки автобуса у образовательного учреждения.**

Территория школы имеет подъездной участок площадью 650 кв.м. Данный участок огражден, заасфальтирован. Маршрут движения обучающихся из автобуса к образовательному учреждению безопасен, так как не имеет пути пересечения с транспортными средствами.

На схеме обозначены:

- жилые дома микрорайона;
- здание образовательного учреждения;
- ограждение территории образовательного учреждения;
- движение автобуса;
- движение детей к месту посадки/высадки;
- место посадки/высадки детей
- автомобильные дороги внутри микрорайона.

Безопасное расположение остановки автобуса у образовательного учреждения



1.5. Сведения о школьном автобусе

Общие сведения

Марка 222335

Модель транспортное средство для перевозки детей

Государственный регистрационный знак M103 AC 186

Год выпуска 2013 Количество мест 22

Соответствие конструкции требованиям, предъявляемым к школьным автобусам, соответствует требованиям раздела 1.6. приложения №6 к Техническому регламенту о безопасности колесных транспортных средств.

Сведения о водителе автобуса

Фамилия, имя, отчество	Принят на работу	Стаж в категории D	Дата предстоящего мед. осмотра	Период проведения стажировки	Повышение квалификации	Допущенные нарушения ПДД
Кадыров Ильгиз Биктимерович	09.09.2015	29 лет	27.08.2024	-	-	-

## Организационно-техническое обеспечение

- 1) Лицо, ответственное, за обеспечение безопасности дорожного движения: Маликова Альбина Адгамовна назначено приказом №252 от 01.07.2022, прошло аттестацию Удостоверение о прохождении аттестации по обеспечению безопасности дорожного движения № 315659 от 28.04.2019.
- 2) Организация проведения предрейсового медицинского осмотра водителя: осуществляет ООО «Успех» на основании договора №1228 от 28.12.2021 года действительного до 31.12.2022.
- 3) Организация проведения предрейсового технического осмотра транспортного средства: осуществляет ОАО по АТО на основании договора №992 от 09.01.2022 года действительного до 31.12.2022 года
- 4) Дата очередного технического осмотра 26.08.2022.
- 5) Место стоянки автобуса в нерабочее время Нижневартовск, западный промышленный узел. Панель 18, ул. Ленина, д.5П  
меры, исключающие несанкционированное использование, наличие постоянного диспетчерского контроля за движением автобуса ООО ЮграСпецКонтроль, договор №285/2022-86140808 от 01.01.2022
- 6) Место ремонта и технического обслуживания ИП Орлов договор №01-22 от 22.04.2022, ул. Северная 60-83

### Сведения о владельце

Юридический адрес владельца казенное учреждение Ханты-Мансийского автономного округа – Югры «Нижневартовская общеобразовательная санаторная школа», 628616 г. Нижневартовск, Комсомольский бульвар, 10

Фактический адрес владельца 628616 г. Нижневартовск, Комсомольский бульвар, 10

Телефон ответственного лица:

Кадырова Лилия Юнировна, зам.директора по АХР 8-982-2084431

### **Маршрут движения автобуса от образовательного учреждения до театра кукол «Барабашка»**

На схемах указаны улицы, перекрёстки, через которые следует автобус, оборудованные места остановок для посадки и высадки детей (обучающихся, воспитанников) по маршруту движения автобусов, территория ОУ.

На схемах обозначены:

- автомобильные дороги;
- наименование улиц;
- места посадки/высадки обучающихся (автобусные остановки).

На протяжении всего маршрута следования школьного автобуса нет трудных (опасных) участков дорог.





### 3. Приложение

#### План-схема пути движения транспортных средств и детей при проведении дорожных ремонтно-строительных работ вблизи образовательного учреждения

На схеме указано место производства дорожных ремонтно-строительных работ, его обустройство дорожными знаками и ограждениями, иными техническими средствами организации дорожного движения, а также безопасный маршрут движения детей (обучающихся, воспитанников) к образовательному учреждению с учетом изменения маршрута движения по тротуару.

На схеме обозначены:

- участок производства дорожных ремонтно-строительных работ;
- автомобильные дороги;
- тротуары;
- альтернативные пути (обходы места производства дорожных ремонтно-строительных работ пешеходами и объезды транспортными средствами);
- здание образовательного учреждения;
- ограждение территории образовательного учреждения.

